


de Crónica  
*Córdoba*  
y sus Pueblos  
**XIII**



*Córdoba, 2007*

**Ilustre Asociación Provincial Cordobesa de Cronistas Oficiales**

de Crónica  
*Córdoba*  
y sus Pueblos

**Ilustre Asociación Provincial Cordobesa de Cronistas Oficiales**

Servicio de Publicaciones de la Diputación de Córdoba

*Córdoba, 2007*



**Itre. Asociación Provincial Cordobesa de Cronistas Oficiales**

**Crónica de Córdoba y sus Pueblos, XIII**

**Consejo de Redacción**

**Coordinadores**

José Antonio Morena López  
Miguel Ventura Gracia

**Vocales**

Enrique Garramiola Prieto  
José Lucena Llamas  
Juan Gregorio Nevado Calero  
Pablo Moyano Llamas

Edita: Itre. Asociación Provincial Cordobesa de Cronistas Oficiales

Foto Portada: *Cañete de las Torres. Vía principal. Década de 1920.*

Imprime: Gráficas Alcazaba, S.L.  
Polig. Industrial "Cerro de la Virgen", parc. 2  
14650 Bujalance (Córdoba)

ISSN: 1577-3418

Depósito Legal: CO-1505-07

# Sobre la población que hubo en el Laderón de Doña Mencía. Identificación de la Sujayra situada en el castillo de Allende, llamada en el siglo XIII Zuherete

Antonio Arjona Castro<sup>1</sup>  
*Cronista Oficial de Zuheros*

Como en otra ocasión antes expuse<sup>2</sup>, otra de las Sujayra/s o peñones fortificados de los Banu Himsi, era el peñón de Zuherete o castillo de Zuherete o Çueret que conquistó Fernando III en 1240<sup>3</sup> y que después durante unas tres décadas, fue parroquia del Obispado de Córdoba.<sup>4</sup>

Estaba ubicada en el llamado en el lugar llamado de la Alquería, inmediata al castillo de Allende o de la Liendre, que era en realidad un castillo natural, es decir un peñón fortificado. En la Edad Moderna se le llama, bien castillo de Zalende (Catastro de Ensenada)<sup>5</sup> o castillo de Alliendre<sup>6</sup> Todavía en el siglo XVIII había restos de su fortificación, según el cura párroco de Zuheros Pedro

---

<sup>1</sup> Cronista de la villa de Zuheros

Correspondiente de la Real Academia de la Historia  
Director del Instituto de Estudios Califales de la Real  
Academia de Córdoba

Miembro de número de la Real Academia de Ciencias, Bellas  
Letras y Nobles Artes de Córdoba.

<sup>2</sup> Antonio Arjona Castro, *Córdoba y sus pueblos en época musulmana*. Córdoba, 2003, pp. 195-198.

<sup>3</sup> *Primera Crónica General de España*, ed. Diego Catalán, p. 940 b.

<sup>4</sup> Julio González. *Reinado y Diplomas de Fernando III*, Volumen I, 116, 337. Cf Iluminado Sanz Sancho, *Geografía del Obispado de Córdoba en la Baja Edad Media*, Madrid, 1995, 150, 151, 155, 162 y 186.

<sup>5</sup> Vid mi obra: *Zuheros. Estudio geográfico*, p.150.

<sup>6</sup> La voz Zuherete quizás fue confundida con Zu'ebete=Liendre por eso se le llama todavía Castillo de la Liendre.

J. Poyato.<sup>7</sup> Juan Bernier me sugirió hace muchos años la posible localización de esta "peña fortificada" es decir Zuherete<sup>8</sup>, en el Laderón de Doña Mencía. Esto no es posible, por varias razones.

En primer lugar, este asentamiento no tiene las características de un "peñasco fortificado" (Sujayra), en segundo, Aureliano Fernández Guerra identifica los restos arqueológicos existentes en el Laderón, con el *oppidum*<sup>9</sup> *Vesci quod Faventia* romano<sup>10</sup> que nombra Plinio<sup>11</sup>. Podría ser la Vescelia citada por Tito Livio como una de las ciudades atacadas y vencidas por Marco Fulvio en el año 193 a.C. en la zona montañosa de la Bastetania. También cita a Igabrum (Cabra) vencida por Flaminio en el mismo año<sup>12</sup>. Al parecer dicha población ha sido identificada por una moneda con Gaucínn (Málaga)<sup>13</sup> y para otros en la sierra de Cadiz.<sup>14</sup>

Indudablemente que en este lugar, hubo una población romana, que después en época musulmana se transformaría en una alquería o aldea (*qarya*) que se despobló entre los siglos XII y XIII, probablemente porque sus habitantes musulmanes emigraron al reino de Granada, unos años antes de conquistarse la zona por el rey Fernando III. Precisamente, este territorio entre Cabra y Zuheros, donde está El Laderón, es donado a Álvaro Pérez de Castro en la primera mitad del siglo XIII y le denomina en honor de su esposa, Doña Mencía.<sup>15</sup>

En tercer lugar, la prueba definitiva de que la aldea que había existido en el Laderón no era la alquería y parroquia de Zuherete, es que cuando en 1266 el rey Alfonso X dona a Gonzalo Ibáñez "seis aranzadas de viñas en Villanueva" y "sesenta pies de olivar en Villanueva" "entre Cabra y Zuheroz" (sic)<sup>16</sup> en cuyas lindes se nombra el arroyo Guadalморal (que nace muy cerca de El Laderón), y la Sierra no se cita a Zuherete, en el supuesto de que fuera la citada población, la situada el asentamiento, de El Laderón.

<sup>7</sup> Vid mi obra *Historia de la villa de Zuheros y de la Cueva de los Murciélagos*, Baena 1991, p.27.

<sup>8</sup> Topónimo que deriva de Zuhera (Sujayra) con el sufijo, diminutivo, castellano- etc.

<sup>9</sup> *Oppidum*, plural *oppida*, es una palabra latina que designa una plaza fuerte en la época de Roma.

<sup>10</sup> Manuel de Góngora, *Antigüedades prehistóricas de Andalucía*, 60.

<sup>11</sup> Plinio, *Historia Naturales*, III, 10.

<sup>12</sup> Livio, XXXV, 22, 5; XXXVII, 46, 7. apud María Luisa Cortijo Cerezo, *La administración territorial de la Bética romana*, Córdoba, 1993, p. 50.

<sup>13</sup> María Luisa Cortijo, *La administración territorial de la Bética romana* Córdoba, 1993, p. 192.

<sup>14</sup> *Historia de España* dirigida por R. Menéndez Pidal, Tomo I, *La España Prerromana*. Madrid 1976, p. 769.

<sup>15</sup> José Montañés Lama, "Historia de la Iglesia dominicana de Doña Mencía" BRAC nº 75 (1956), 101 y ss.

<sup>16</sup> Documento del *Archivo Histórico Nacional*, Calatrava: nº 115. apud Francisco Valverde Perales, *Historia de la villa de Baena*, reedición Córdoba 1969, II, apéndice nº 2.

Esta claro pues que este Villanueva es el actual cortijo de Villanueva<sup>17</sup> actualmente en el término de Cabra.<sup>18</sup> Si en esa fecha, el poblado existente en Laderón hubiera estado poblado, se le nombraría en este documento. Por otro lado sabemos que Zuherete existía todavía en esta fecha, pues en un documento de 29 de marzo de 1272, se le nombra para reclamar "el derecho que tiene el cabildo en las iglesias de Zuheros y Zuheret".<sup>19</sup>

Juan Bernier halló en lo alto del peñón del llamado castillo de Allende una cisterna y tégulas. Recuerdo que hace unos cuarenta años cuando la zona llana del asentamiento, llamada de la Alquería y Llanos de San Cristóbal, se acababa de plantar de olivos, recorri "el camino de las alquería" con Juan Bernier y hallamos en superficie tégulas, que probablemente al habían sido exhumadas al cavar los hoyos para los plantones. La pulsera almohade, con inscripción cúfica, hallada por J. M. Fernández Varo en la parte baja del yacimiento, entre el río Bailón y el Peñón del castillo de la Liendre o Allende, probablemente salió a la superficie al cavar los hoyos de los olivos y fue arrastrada por las aguas de lluvia, hacia el lugar donde fue encontrada. En la ladera del castillo de Zuheret, han aparecido monedas, e incluso un trocito de oro. Este hallazgo me lo contó, hace muchos, Antonio Arroyo "Palanco". Los musulmanes, es decir los Banu Himsí la ocupan y luego se encastillan en el Peñón, *al-Sujayra*, fortificación que luego en el 921 se demolerá por orden de Abderrahman III. No obstante el Llano, llamado después de San Cristóbal, continuó poblado, y cuando es conquistado por Fernando III, había allí una alquería con su mezquita, que los castellanos a fines del siglo XIII convierten en Iglesia, y al despoblarse la aldea, sobre su solar, se alza una ermita con la advocación de San Cristóbal sobre 1569<sup>20</sup>. Esta fue una de las *Sujayra/s* de que hablan las crónicas árabes: como antes he señalado, al señalar el término comunal (Fuz') de *al-Sujayra al-'Udri* dice: "después el Fuz' de *al-Sujayra*, que es una de las *sujayr/s* de *Himsí*", lo que quiere decir, que había más de una, probablemente tres: dos en el lugar actual de Zuheros, otra en el citado lugar y una tercera en el Lobatejo: la llamada *Casa de Musa* en el siglo XVIII<sup>21</sup>, de *Musa ben Yazid* según 'Arib ibn Sa'id. El asentamiento de Zuherete es lo que llama Virgilio Martínez contextualización arqueológica:

<sup>17</sup> Hoja 967 del mapa 1/50.000 del Instituto Geográfico y Estadístico 1933, coordenadas: 0° 43' - 37° 32'.

<sup>18</sup> Vease Isabel Pacheco Moya, *Repertorio de nombres geográficos*. Córdoba. Zaragoza. 1963 p. 131.

<sup>19</sup> M. Nieto, *Corpus Medievales Cordubense*. II (1256-1277), Córdoba, 1980, documento nº 853. p. 216.

<sup>20</sup> Según nos cuenta el párroco D. José Poyato, basándose en un documento de *Visita General de Iglesia* de esa fecha describe que se "construyó una ermita en el llano llamado con este nombre, cuya visita fue hecha por el obispo de Córdoba D. Cristóbal de Rojas". cf. mi obra *Historia de la villa de Zuheros*, p. 44.

<sup>21</sup> Cf. Según el cura párroco Pedro José Poyato según su *Relación Topográfica enviada Tomás López* en 1793 cf. mi obra *Historia de la villa de Zuheros*, p. 29.

"El asentamiento, a pesar del topónimo, apenas si conserva indicios de fortificación<sup>22</sup>, si bien presenta la tipología más usual de los yacimientos arqueológicos andalusíes en ladera en la comarca, aprovechando un espolón rocoso de fácil defensa natural, que se une al macizo serrano mediante un collado, único lugar donde es posible encontrar restos de defensas artificiales de cierta entidad. Precisamente la zona del collado, generalmente nivelada topográficamente o con escasa pendiente, es la escogida para situar las viviendas y enlazar con el sistema viario de comunicaciones. Estas características se repton en nuestro caso".<sup>23</sup>

### Repoblación en la zona entre Zuheros y Cabra

Hay un documento de 1266, que después analizaré, que sirve en primer lugar para descartar que la aldea y parroquia de Zuheret estuviera situada en El Laderón de Doña Mencía. Como ya vimos en el la primera parte de este libro dedicado al estudio de época musulmana, este peñón llamado hoy castillo de Allende estuvo fortificado por eso se le llama castillo de Zuherete<sup>24</sup> después castillo de Zalende (Catastro de Ensenada)<sup>25</sup>. Todavía había en el siglo XVIII restos de murallas, según el cura párroco de Zuheros Pedro J. Poyato<sup>26</sup>. Como antes aludí, Juan Bernier me sugirió hace muchos años la posible localización de esta Peñón fortificado, es decir Zuherete<sup>27</sup>, con los restos arqueológicos existentes en el Laderón de Doña Mencía. A esto hay que objetar 1º. Este lugar no tiene las características de un peñón fortificado. 2º. Aureliano Fernández Guerra, secretario que fue de la Real Academia de la Historia, que tuvo Casa en Zuheros, le identifica con el *oppidum Vesci quod Faventia* romana<sup>28</sup>. Por los restos arqueológicos hallados en el citado lugar de El Laderón es indudable que aquel lugar hubo una población desde época ibérica hasta la Edad Media. Es probable que la alquería citada (*qarya*) se despoblara y sus habitantes musulmanes emigraran al reino de Granada pues al conquistarse por el rey Fernando III la zona de terreno situada entre Cabra y Zuheros es donada a Álvaro Pérez de Castro que denomina a aquellos terrenos como

---

<sup>22</sup> La había en el siglo XVIII según José Poyato Cazorta y en 1973 solo en la parte de acceso al Peñón.

<sup>23</sup> Vid V. Martínez Enamorado "Una pulsera epigrafiada de época almohade hallada en castillo de Allende (Zuheros, Córdoba)". *Antiquitas*, 1999, nº 10, pp. 161-166.

<sup>24</sup> "Relación de rentas del Mayorazgo de Zuheros de 1576". Archivo Histórico Nacional. Sección Nobleza. Luque C-250 (sin foliar).

<sup>25</sup> Vid mi obra: *Zuheros Estudio geográfico*, p. 150.

<sup>26</sup> Vid mi obra *Historia de la villa de Zuheros y de la Cueva de los Murciélagos*, Baena 1991, p. 27.

<sup>27</sup> Topónimo que deriva de Zuhera (Sujayra) con el sufijo. diminutivo, castellano -ete.

<sup>28</sup> Según Aureliano Fernández Guerra. Esta identificación esta puesta en duda por el hallazgo de monedas a nombre de esta población pero con leyendas en las monedas en un lenguaje africano son las monedas llamadas libio-fenicias. para Tovar estaría en la Sierra gaditana apud María Luisa Cortijo, *La administración territorial de la Bética romana*, Córdoba 1993, p. 147, nota 67.

Doña Mencía, en honor de su esposa<sup>29</sup>. 3º. Prueba de que la población que había existido en el Laderón se había despoblado, es que en 1266 el rey Alfonso X decide una serie de donaciones, entre Cabra y Zuheros, dona a Gonzalo Ibáñez seis aranzadas de viñas en Villanueva y sesenta pies de olivar en Villanueva, que lindaban con terrenos de Pay Arias de Castro (alcaide de Cabra a la sazón) y sigue la donación a otros pobladores, de una serie de heredades "entre Cabra y Zuheroz" (sic)<sup>30</sup> en cuyas lindes se nombra el arroyo Guadalморal (que nace cerca del Laderón y pasa muy cerca de Doña Mencía) y es actual línea divisoria con el término de Cabra, y la Sierra. Esta claro que esa Villanueva es el actual cortijo de Villanueva hoy día en el término de Cabra<sup>31-32</sup>. Si en esa fecha la aldea que hubo en Laderón fuera la citada de Zuherete, se hubiera nombrado como tal, y sobre todo cuando hay testimonios documentales de que la alquería de Zuherete existía aún, es decir el 29 de marzo de 1266, puesto en un documento de 29 de marzo de 1272 del Archivo de la Catedral de Córdoba, la Iglesia de Córdoba reclama el derecho del cabildo en la iglesia de Zuheros y Zuheret.<sup>33</sup>

Pero volviendo al tema de la repoblación de la zona en este documento se citan una serie de nuevos pobladores en un territorio hoy en el término municipal de Cabra, lindando con el actual término municipal de Doña Mencía, que ahora veremos. Es probable que existiera otro documento de repoblación similar para Zuheros que por desgracia no se ha conservado.

Se nombran nueve nuevos pobladores esta zona entre Zuheros y Cabra:

Gonzalo Ibáñez: una casa en Baena y

1. Seis aranzadas<sup>34</sup> (=30 fanegas) de viñas en Villanueva<sup>35</sup> (actual cortijo de Villanueva en el término municipal de Cabra) con los siguientes linderos: Johan López hijo de Fortún Galíndez, por otra parte Rodrigo Arias de Cadro<sup>36</sup> y de la otra parte la Sierra.
2. Sesenta pies de olivar en Villanueva, en linde con Pay Arias de Castro,

<sup>29</sup> José Montañés Lama. "Historia de la Iglesia dominicana de Doña Mencía", BRAC nº 75 (1956). 101 y ss.

<sup>30</sup> Documento del Archivo Histórico Nacional, Calatrava: nº 115. apud Francisco Valverde Perales, *Historia de la villa de Baena*, reedición Córdoba 1969, II, apéndice nº 2.

<sup>31</sup> Hoja 967 del mapa 1/50.000 del Instituto Geográfico y Estadístico 1933 coordenadas: 0º 43' - 37º 32'

<sup>32</sup> Vease Isabel Pacheco Moya, *Repertorio de nombres geográficos. Córdoba*. Zaragoza, 1963 p. 131.

<sup>33</sup> Nieto, *Corpus Medievales Cordubense*. II (1256-1277), Córdoba, 1980. documento nº 853, p. 216.

<sup>34</sup> Una aranzada equivalía unas cinco fanegas.

<sup>35</sup> Vease luego la situación de esta finca en el término de Cabra.

<sup>36</sup> Es Pay Arias de Castro A la sazón alcaide de Cabra Cf. M. Nieto, *Historia de la Iglesia en Córdoba*, 276.



- el arroyo y las viñas de don Rodrigo<sup>37</sup>.
3. Seis yugadas<sup>38</sup> (300 fanegas) de heredad entre Cabra y Zuheros, en linde con Ferrand García de Encinas, Rodrigo Arias de Carmona, la Sierra y el Guadalморal.
  4. Una aranzada y media de huerta. La aranzada tiene por linderos Sancho Roiz, Pedro Ferrández Camino, el río y el arroyo que riega las huertas. La media aranzada linda con Pedro Ferrández Camino, Garci Ferrández y Per Alfonso, los asturianos, el río y el arroyo que riega las huertas.

Todo lo indicado se le da "assi como gelo dieron e gelo amojonaron los partidores por mandado de don Rodrigo Alfonso", con la obligación de tenerlo poblado, labrado, guardar la vecindad, tener caballo, armas de fuste o de hierro o un escudero hidalgo en su lugar mientras dura esta guerra que el rey tiene con los moros. En caso de que la guerra durase, su obligación se extiende desde la fecha de la carta hasta dos años<sup>39</sup>.

A estos pobladores, se les obliga a residir en la zona y a tener caballos y armas de caballero. En dos años no podían estos pobladores "ni vender, ni cambiar, ni dar ni enajenar en ninguna manera a Iglesia orden ninguna ni a hombre de religión sin nuestro mandato". La zona era tan insegura que en el año 1333 el emir Muhammad IV, la atraviesa con sus tropas para poner sitio a la ciudad de Cabra la cual conquista por breve tiempo<sup>40</sup>.

Cabe preguntarse si para defender esta zona bastaría con vivir en Baena. Es probable que tuvieran que residir mas cerca, cerca de la Torre de Doña Mencía. No obstante sabemos que no sería hasta 1415 cuando oficialmente se produce la fundación del pueblo.<sup>41</sup> La población que hubo en este lugar y cuya identidad desconocemos, pertenecería la Cora de Cabra mientras que Zuheros (*Sujayrat Himsi*) según al-Udri esta incluida en la cora de Elvira (Granada)<sup>42</sup>. Sabemos por documentos medievales que los términos municipales de numerosos pueblos del Sur de Córdoba son los mismos que dichas poblaciones tuvieron en época musulmana, el término de Zuheros llegaba hasta el llamado Puerto de Zuheros, muy cerca del lugar que ocupó la Estación de Doña Mencía.

<sup>37</sup> Rodrigo Alfonso hijo de Alfonso IX hermano del rey Alfonso X. Vid Julio González, *Reinado y Diplomas de Fernando III*, Tomo I, pp. 60 y 95.

<sup>38</sup> Un yugada es equivalente a 50 fanegas de tierra.

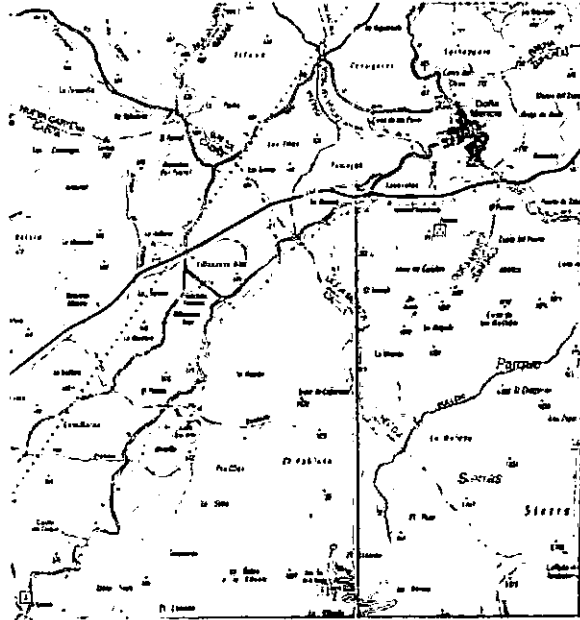
<sup>39</sup> M. Nieto, *Corpus M. C.*, II, nº 747.

<sup>40</sup> Ibn al-Jatib, *Lamha al-badriya fi dawla al-nasriya* (El esplendor de la luna nueva de la dinastía nazarita), texto árabe, edición El Cairo 1347 de la Hégira, pp. 77 y 78. cf. mi obra *Córdoba y su provincia y sus pueblos en época musulmana*, Córdoba 2003, pp. 167 y 154.


<sup>41</sup> José Montañés Lama, "Historia de la Iglesia dominicana de Doña Mencía" en *BRAC* nº 75 (1956) 102.

<sup>42</sup> Véase mi obra *Córdoba y sus pueblos en época musulmana*, Área de Cultura del Ayuntamiento de Córdoba, Córdoba, 2003, pp. 194-195.


La linde iba y va por la vertiente de aguas que baja desde la Cueva del Puerto hasta la Oreja de la Mula, por eso el documento antes aludido cuando habla de la repoblación de la zona señala "entre el Zuheros y Cabra," no dice término de Baena., se refiere a un territorio que perteneció a la población que hubo en el Laderón y que luego fue adjudicado a Baena para su defensa.



*Vease la situación de Villanueva, hoy Alta y Baja, al suroeste de Doña Mencía termino municipal, hoy de Cabra, pagos atravesados por la vía de ferrocarril Puente-Genil Linares, hoy vía verde. Es probable que en el siglo XIII, que esta zona repoblada fuera el termino de la población que hubo en El Laderón y que luego a grandes rasgos se repartieron entre Cabra y Baena.*



*Vista de El Laderón de Doña Mencía.*



*La Sierra "entre Cabra y Zuheros" donde se repartieron heredades en 1264.*

Volviendo a la repoblación y repartimiento de Zuheros es probable que a la Iglesia Parroquial de Zuheros se le adjudicaran pequeñas parcelas de tierras. Esta eran: dos hazuelas en la Solana y otra bajo Los Cornicabrales, en la Uncá, y olivos en la pasadilla de María de Cabra<sup>43</sup>, ocho olivos en el Río "en tierras del Mayorazgo", cinco olivos en la Solana, 14 olivos en Cornicabrales y una majuela junto al Huerta de la Fuente. Estos predios es probable que en época musulmana fueran Bienes Hábices de la mezquita de Zuheros.

Hasta 1273 existieron dos parroquias: Zuheros y Zuherete ambas pertenecían al Arcedianato de Castro<sup>44</sup> y la advocación de la parroquia de Zuheros era Santa María<sup>45</sup>. Zuherete situado en el lugar llamado de la alquería, Llanos de San Cristóbal al oeste del llamado castillo de Allende como hemos visto, todavía en 1272 existía como parroquia<sup>46</sup>. En esta época en Zuheros el tercio del diezmo que normalmente iba para la Obra de Fábrica de su iglesia iba para el infante Rodrigo Alfonso hermano de rey Fernando III y este régimen pervivía en 1288 en Zuheros, Cabra, Luque y Baena, señoríos entonces de los infantes D. Juan y D. Pedro. No sabemos si esto fue por algún privilegio pontificio por derecho de conquista o defensa de estas poblaciones situadas en la frontera nazari.<sup>47</sup>

La jurisdicción de esta época se le reservaba al Rey con el nombramiento de alcaide del castillo, cosa que después en épocas posteriores, reinando Enrique IV él de las Mercedes, no ocurrió, pues declinaba en el señor feudal todas las jurisdicciones.

---

<sup>43</sup> Hoy Maicabra.

<sup>44</sup> M. Nieto Cumplido, *Historia de la Iglesia en Córdoba, (Reconquista y Restauración)* (1146-1326), Córdoba, 1991, p. 241.

<sup>45</sup> M. Nieto, obra citada p. 242.

<sup>46</sup> M. Nieto, op.cit. p. 98.

<sup>47</sup> M. Nieto, op.cit., p. 271.



**Iltre. Asociación Provincial Cordobesa  
de Cronistas Oficiales**



FUNDACIÓN  
**CajaSur**



**Diputación  
de Córdoba**